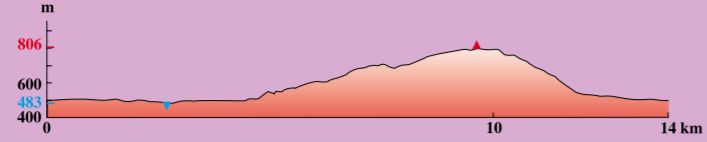


GORGES DE L'ALLIER


5 Le BALCON de LANGEAC
Départ: Langeac (camping) • Distance: 14 km
Dénivelé: +423 m • Temps: 1h30

Parcours ludique avec une bonne grimpe pour commencer puis un plongeon sur Langeac!



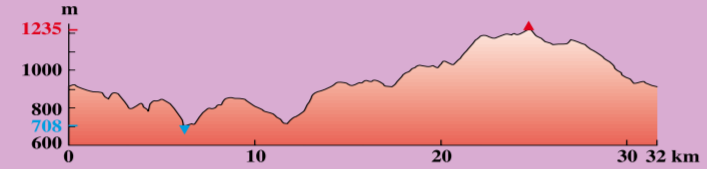
9 VALLÉE de la DESGES
Départ: Chanteuges (parking en face de la mairie)
Distance: 32 km • Dénivelé: +1204 m • Temps: 3h

Magnifique parcours VTT au cœur des paysages emblématiques des Gorges de l'Allier.



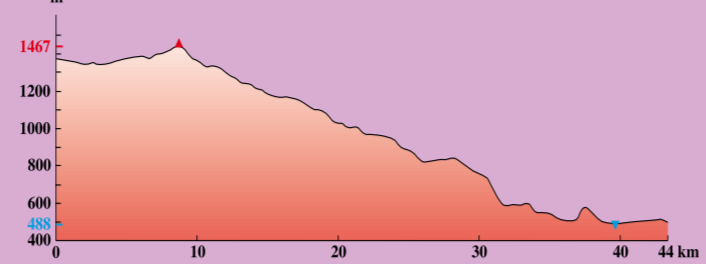
10 Sur les FLANCS de la DURANDE
Départ: Siaugues (Point I) • Distance: 32 km
Dénivelé: +1013 m • Temps: 2h45

Très beau tracé sur des chemins volcaniques. Paysage aérien!



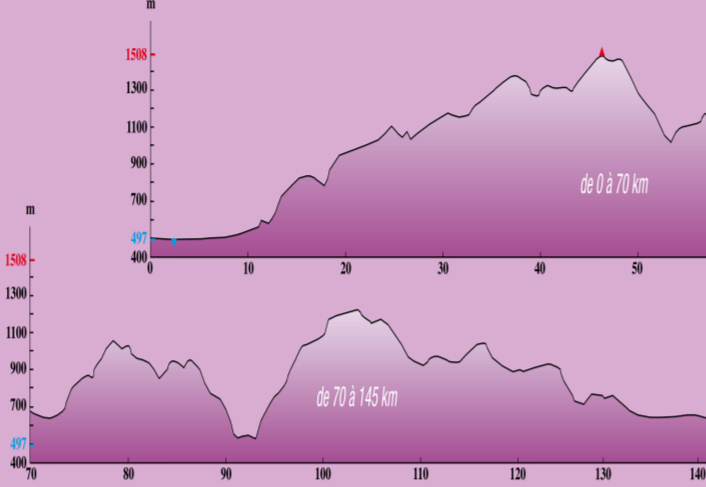
17 DESCENTE du MONT MOUCHET
Départ: Mont Mouchet (proximité du monument)
Distance: 44 km • Dénivelé: +305 m • Temps: 3h

Parcours à profil descendant pour découvrir les paysages du Haut-Allier en mode plaisir!



16 TOUR du LANGEADOIS
Départ: Langeac - Pinols - Siaugues
Distance: 145 km • Dénivelé: +3991 m • Temps: 2 à 3 jours

Circuit à étape pour découvrir l'ensemble des paysages du languadois, chemins variés, étapes chaleureuses. N'hésitez pas à nous contacter pour l'organisation.



Les Gorges de l'Allier
Haute-Loire • Auvergne

Office de Tourisme des Gorges de l'Allier
9 Cours Carnot - 43170 SAUGUES
Tél. 04 71 77 21 34
www.gorges-allier.com

Office de Tourisme des Gorges de l'Allier
141, rue de la République - 43300 LANGEAC
Tél. 04 71 77 21 34
www.gorges-allier.com

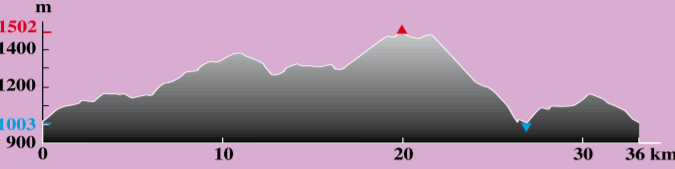
Office de Tourisme des Gorges de l'Allier
141, rue de la République - 43300 LANGEAC
Tél. 04 71 77 21 34
www.gorges-allier.com

Office de Tourisme des Gorges de l'Allier
141, rue de la République - 43300 LANGEAC
Tél. 04 71 77 21 34
www.gorges-allier.com

Office de Tourisme des Gorges de l'Allier
141, rue de la République - 43300 LANGEAC
Tél. 04 71 77 21 34
www.gorges-allier.com


1 Le CHEMIN de la RÉSISTANCE
Départ: Pinols • Distance: 36 km
Dénivelé: +906 m • Temps: 3h

Tracé au cœur des sapinières de Margeride, alternance de chemins forestiers et de pistes. Superbe vue sur les massifs d'Auvergne: Mézenc, Sancy, Monts du Cantal.



4 Sur les PAS des MINEURS
Départ: Langeac (camping) • Distance: 13 km
Dénivelé: +261 m • Temps: 1h30

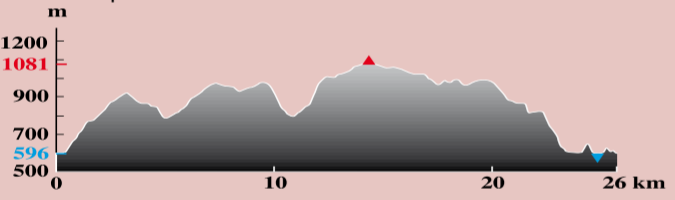
Tracé facile sur de petites routes et chemins dans la campagne de Langeac - adapté aux familles (possibilité de couper à Chilhaguet - suivre « liaison »).



PAYS DE SAUGUES -EN-GEVAUDAN

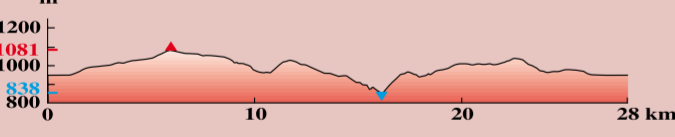
2 Les DEUX VALLÉES
Départ: Monistrol d'Allier (base de Rafting)
Distance: 26 km • Dénivelé: +1060 m • Temps: 2h

Un circuit sportif entre les vallées de l'Allier et de l'Ance.



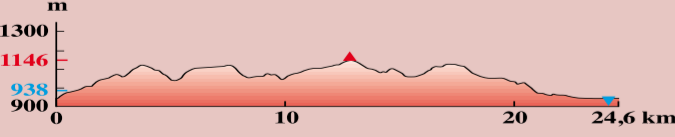
4 Les CROIX à BOULES
Départ: Saugues (parking camping)
Distance: 28 km • Dénivelé: +534 m • Temps: 2h15

Un circuit assez facile offrant un beau point de vue sur le plateau de Saugues et sur les Gorges de l'Allier et le Devès. A voir « Les croix à Boules de granite » de Charraix.



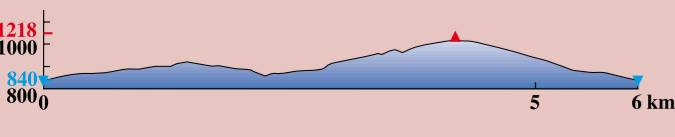
5 Le TOUR de la CLAUZE
Départ: Saugues (parking camping)
Distance: 24,6 km • Dénivelé: +550 m • Temps: 1h45

Découvertes des villages à « Tour ».



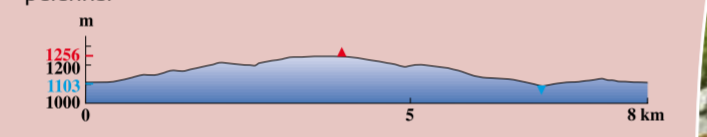
8 Le VAL d'ANCE
Départ: Saint-Préjet d'Allier (camping)
Distance: 6 km • Dénivelé: +277 m

Ce circuit court et intense de 6 kms seulement vous fait découvrir les environs du village de Saint-Préjet-d'Allier. Par un chemin large vous montez en deux temps jusqu'au point culminant pour mieux profiter de la descente par un joli sentier herbeux.



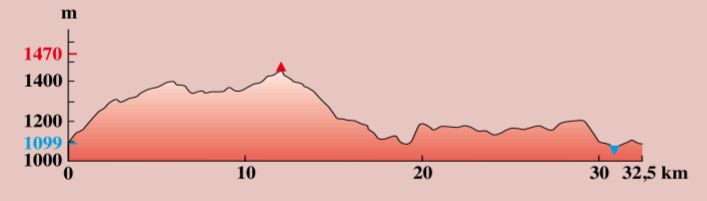
15 Le CHEMIN de MADRIÈRES
Départ: Chanaleilles (parking camping car)
Distance: 8 km • Dénivelé: +200 m • Temps: 1h

Circuit « familial » à travers des chemins fréquentés par les pèlerins.



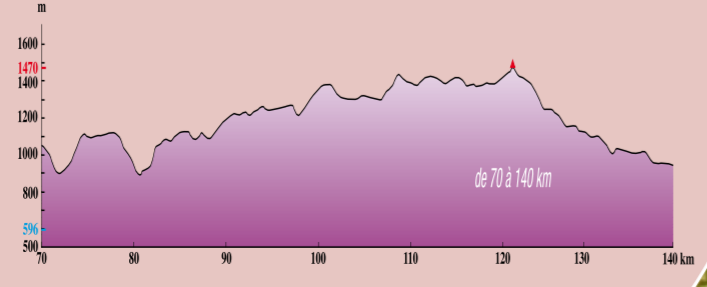
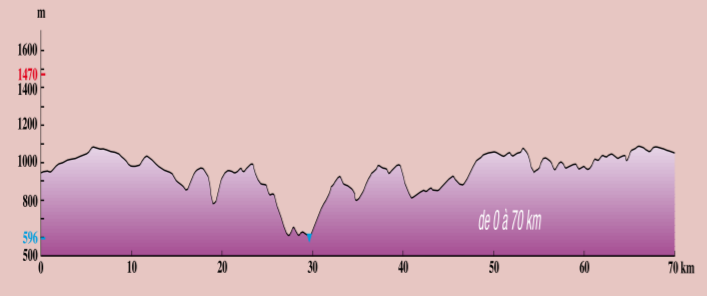
16 La MARGERIDE
Départ: Chanaleilles (parking camping car)
Distance: 32,5 km • Dénivelé: +810 m • Temps: 2h45

Là, où la bête du Gévaudan sévissait il y a plus de 300 ans.



TM TOUR de la MARGERIDE
Départ: Saugues (parking camping)
Distance: 140 km • Dénivelé: +3260 m • Temps: 2 à 3 jours

Circuit à étape pour découvrir la Margeride et les Gorges de l'Allier.



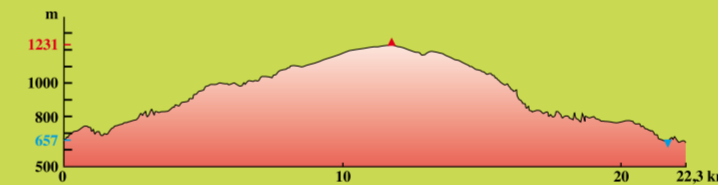
Nos TRACÉS COUPS de CŒUR



VELAY VOLCANIQUE ENTRE LOIRE ET ALLIER

3 AGRAIN de FOLIE
Départ: Pont d'Alleyras
Distance: 22,3 km • Dénivelé: +852 m • Temps: 2h

Belle descente sur le château d'Agrain. Ne restez pas insensibles au joli calvaire du village de Ouides.



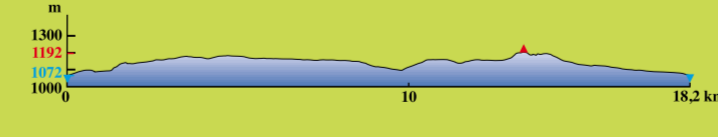
5 Le LAC VOLCANIQUE du BOUCHET
Départ: Lac du Bouchet
Distance: 7 km • Dénivelé: +124 m • Temps: 1h30

Balade familiale qui vous emmène autour d'un lac d'origine volcanique sur des chemins forestiers.



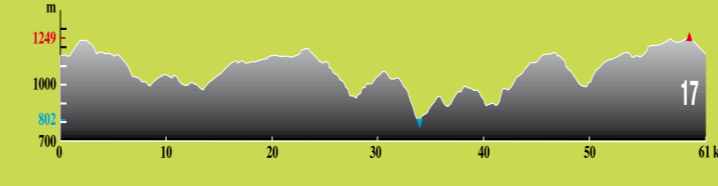
11 Sur les TRACES de STEVENSON
Départ: Landos
Distance: 18,3 km • Dénivelé: +288 m • Temps: 1h30

Itinéraire empruntant des chemins roulants. Suivez les pas de Robert-Louis Stevenson, l'écrivain qui a traversé les Cévennes avec son âne.



17 ENTRE LOIRE et ALLIER
Départ: Pradelles
Distance: 61 km • Dénivelé: +1600 m • Temps: 5h

Parcours « marathon » et complet idéal pour une sortie à la journée. Profitez des paysages somptueux offerts par les vallées de la Loire et de l'Allier.



19 La HAUTE-VALLÉE de la LOIRE
Départ: Arlempdes
Distance: 15,5 km • Dénivelé: +500 m • Temps: 3h30

Attaquez tranquillement sur les bords de Loire, ce parcours se compose de montées et de descentes assez intenses mais agréables dans des espaces très sauvages.



20 Le TOUR du PÉCHAY
Départ: Costaros
Distance: 6,5 km • Dénivelé: +100 m • Temps: 45 mn

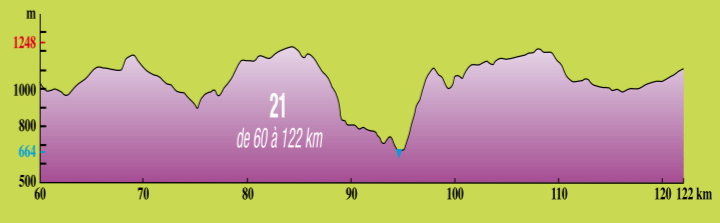
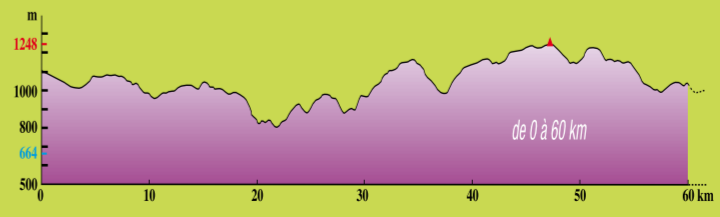
Petite boucle sur le plateau idéale pour partir en famille. Ambiance naturelle aux couleurs contrastées en passant par le plan d'eau du Péchay.



21 GRAND CIRCUIT du VELAY VOLCANIQUE
Départ: au choix
Distance: 122 km • Dénivelé: +3246 m • Temps: 2 à 3 jours

Parcours permettant la découverte de tout l'espace VTT.

Découvrez le velay volcanique entre les gorges de l'Allier et de la Loire et offrez vous une multitude de paysages et de lieux sauvages inédits.



Les Gorges du Haut Allier Espaces VTT-FFC

Guide des itinéraires VTT

Les Gorges de l'Allier • Haute-Loire • Auvergne





Les espaces volcaniques de Haute-Loire sont mis en scène pour vous faire partager le patrimoine volcanique du département.

A vous de découvrir en VTT, les paysages du Haut-Allier qui ont été marqués durablement par la mise en place du volcanisme.

Des clés de lecture simples vous seront proposées sur certains circuits.

GORGES DE L'ALLIER

Les Circuits VTT

N°	Nom	Départs	Distance	Dénivelé
1	Le Chemin de la Résistance	Pinols	36 km	+ 906 m
2	La Pierre Trouée		12 km	+ 285 m
3	Peu Palla		6 km	+ 135 m
4	Sur les Pas des Mineurs	Camping Langeac	13 km	+ 261 m
5	Le Balcon de Langeac		14 km	+ 423 m
6	La Tuile des Fées	Point i Siaugues St-Romain	38 km	+ 1081 m
7	Sur les Traces de Lafayette		29 km	+ 618 m
8	Les Deux Rives de l'Allier		14 km	+ 216 m
9	Vallée de la Desges	Parking en face Mairie - Chanteuges	32 km	+ 1204 m
10	Sur les Flancs de la Durande	Point i Siaugues St-Romain	32 km	+ 1013 m
11	Le Pouzat		18,2 km	+ 295 m
12	Les Roches		6 km	+ 143 m
13	Marais de Limagne		21 km	+ 510 m
14	Le Breuil		5 km	+ 82 m
15	Le Pechey		8 km	+ 114 m
16	Tour de Langeacais		Pinols / Langeac / Siaugues	145 km
17	Descente du Mont Mouchet	Proximité du Monument Mont Mouchet	44 km	+ 1165 m



Espaces VTT-FFC des Gorges du Haut Allier



VELAY VOLCANIQUE ENTRE LOIRE ET ALLIER

Les Circuits VTT

N°	Nom	Départs	Distance	Dénivelé
1	Sur les Rives de l'Allier	Proche du village vacances Pont d'Alleyras	4,8 km	+ 215 m
2	Le Tour du Mont Gros		8,3 km	+ 405 m
3	Agrain de Folle		22,3 km	+ 852 m
4	Les Grands Moulins		25 km	+ 812 m
5	Le Lac Volcanique du Bouchet	Place proche mairie Cayres	7 km	+ 124 m
6	Le Plateau du Devès		18 km	+ 406 m
7	La Forêt du Devès	Place du marché Landos	16,2 km	+ 376 m
8	Le Tour du Mont Recours		34 km	+ 685 m
9	Les Contreforts du Devès	Place du point de lavage et toilettes Pradelles	47 km	+ 1090 m
10	La Plaine de Marsillac		9,1 km	+ 95 m
11	Sur les Traces de Stevenson		18,3 km	+ 554 m
12	Au Pays de la Lentille Verte	Proche du point de lavage et toilettes Pradelles	28 km	+ 554 m
13	Sur les Hauteurs de Pradelles		4,6 km	+ 116 m
14	Les Balcons de l'Allier	Proche du point de lavage et toilettes Pradelles	14,5 km	+ 403 m
15	Le Tour du Mont Tartas		16,2 km	+ 310 m
16	Au fil des Gardes	Parking en face du Château Arlempdes	36 km	+ 880 m
17	Entre Loire et Allier		61 km	+ 1600 m
18	A la Conquête du Château d'Arlempdes	Ancienne gare - Costaros	15,5 km	+ 360 m
19	La Haute-Vallée de la Loire		15,5 km	+ 500 m
20	Le Tour de Pechay		6,5 km	+ 100 m
21	Grand Circuit du Velay Volcanique	Cayres et Pradelles	122 km	+ 3246 m

PAYS DE SAUGUES-EN-GÉVAUDAN

Les Circuits VTT

N°	Nom	Départs	Distance	Dénivelé
1	Les Deux Chiens	Parking proche de la base de Rafting Monistrol d'Allier	14,2 km	+ 620 m
2	Les Deux Vallées		26 km	+ 1060 m
3	Lachamp	Parking proche du camping Saugues	2,6 km	+ 1 m
4	Les Croix à Boules		28 km	+ 534 m
5	Le Tour de la Clauze		24,6 km	+ 550 m
6	Les Quatre Vents		17,6 km	+ 312 m
7	Le Gévaudan	Parking camping-car Chanaillies	37,3 km	+ 876 m
8	Le Val d'Ance		6 km	+ 277 m
9	Les Balcons du Haut-Allier	Parking proche du camping St-Préjet d'Allier	40 km	+ 1370 m
10	La Croix des Trois		14 km	+ 420 m
11	La Vallée du Panis		19,4 km	+ 750 m
12	Le Saint Roch	Parking camping-car Chanaillies	23,6 km	+ 610 m
13	Le Sauvage par Thoras		31,3 km	+ 803 m
14	Le Truc de la Garde	Parking proche du camping - Saugues	14,4 km	+ 428 m
15	Le Chemin de Madrières		8 km	+ 200 m
16	La Margeride	32,5 km	+ 810 m	
17	Tour de la Margeride	140 km	+ 3260 m	

Légende

- Point de Départ
- Noméro au Départ
- Point accueil VTT
- Office de Tourisme
- Point information
- Camping
- Hébergement / Nuitée
- Restauration
- Point d'eau
- Sanitaires
- Aire de pique-nique
- Parking
- Lavage VTT
- Location VTT
- Réparation VTT
- Pêche
- Baignade
- Train touristique
- Site Remarquable
- Table d'orientation
- Point de vue
- Liaison
- Circuit voisin

Balises des circuits

Les différents circuits sont repérés par des numéros. Ils sont classés en fonction de leur difficulté par la couleur des numéros.

vert : très facile
bleu : facile
rouge : difficile
noir : très difficile

Code du Vétériste

- Les recommandations pour bien vivre à VTT Le Vélo Tout Terrain comme on veut ! mais...
- Empruntez les chemins balisés pour votre sécurité et respectez le sens des itinéraires
 - Ne surestimez pas vos capacités et restez maître de votre vitesse
 - Soyez prudent et courtois lors des dépassements ou croisements de randonneurs car le piéton est prioritaire
 - Contrôlez l'état de votre V.T.T. et prévoyez ravitaillement et accessoires de réparation
 - Si vous partez seul, laissez votre itinéraire à votre entourage
 - Le port du casque est fortement recommandé
 - Respectez les propriétés privées et les zones de cultures
 - Attention aux engins agricoles et forestiers
 - Relevez les barrières
 - Évitez la cueillette sauvage de fleurs, fruits et champignons
 - Ne troublez pas la tranquillité des animaux sauvages
 - Gardez vos détritus, soyez discret et respectueux de l'environnement
 - Soyez bien assuré, pensez au Pass Loisir.
 - Les incendies sont nombreux et catastrophiques dans notre région. En aucun cas n'allumez de feu.

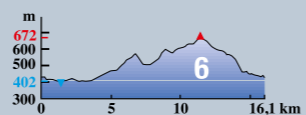
5 La Sablière

Distance : **7,6 km**
Dénivelé : **120 m**



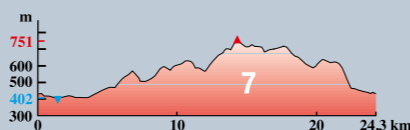
6 Les Giraudes

Distance : **16,1 km**
Dénivelé : **442 m**



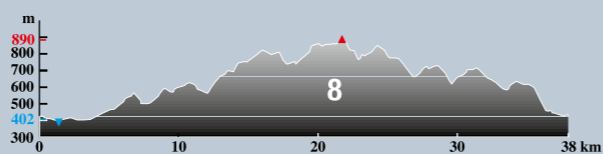
7 Côte de la Chèvre

Distance : **24,3 km**
Dénivelé : **729 m**



8 Le Relais

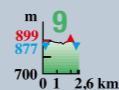
Distance : **38 km**
Dénivelé : **1230 m**



DÉPART - **Champagnac-le-Vieux**
Mairie

9 La Panoramique

Distance : **2,6 km**
Dénivelé : **43 m**



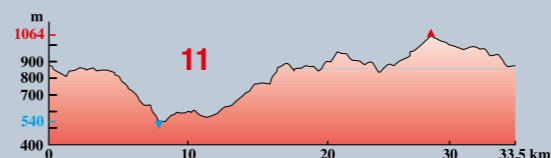
10 Le Lavoir

Distance : **18,4 km**
Dénivelé : **556 m**



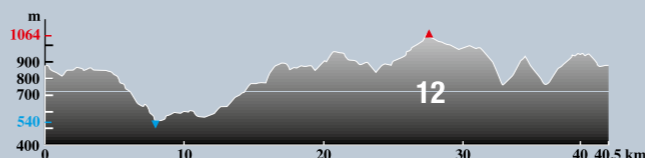
11 La Jarosse

Distance : **33,5 km**
Dénivelé : **983 m**



12 Les Bois Noirs

Distance : **40,5 km**
Dénivelé : **1344 m**



Rives de l'Allier, plaine de la Limagne, gorges de l'Allagnon, contreforts du Livradois Forez, ... venez découvrir une grande diversité de paysages du Pays d'Auzon, tracés pour satisfaire les débutants comme les vététistes les plus exigeants.

DÉPART - **Lempdes sur Allagnon**
Camping

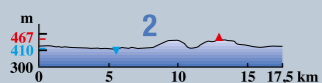
1 Le Béal

Distance : **11,7 km**
Dénivelé : **65 m**



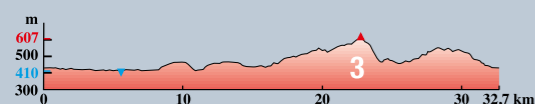
2 Les Tuilleries

Distance : **17,5 km**
Dénivelé : **150 m**



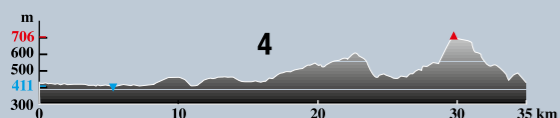
3 La Vallée de l'Allagnon

Distance : **32,4 km**
Dénivelé : **528 m**



4 La Bastide

Distance : **35 km**
Dénivelé : **725 m**

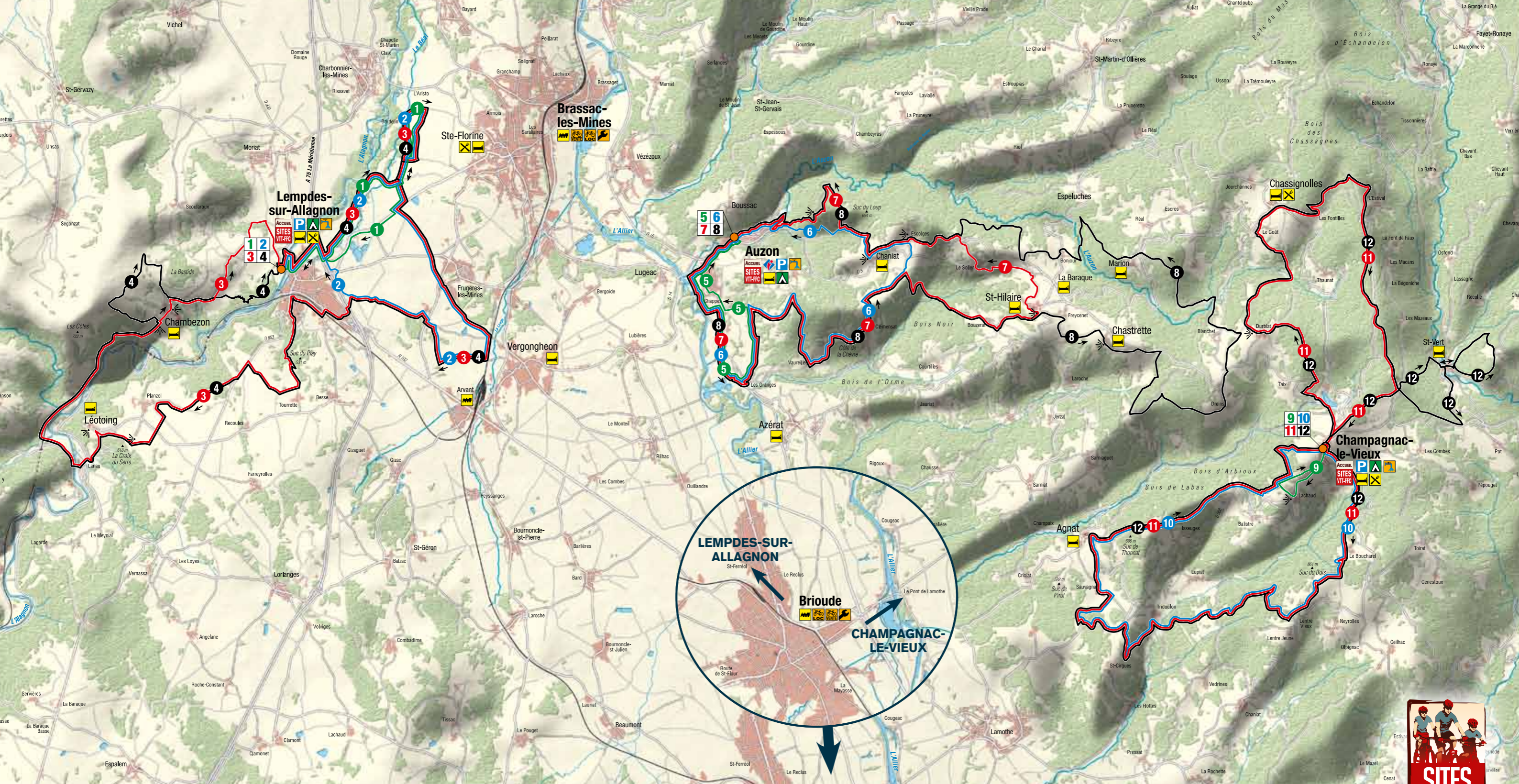


Informations pratiques
Office du tourisme - AUZON 43390
Place de la Barreyre - Tél. 04 71 76 18 11

Mairie - CHAMPAGNAC LE VIEUX 43440
Le Bourg - Tél. 04 71 76 30 53

Camping LEMPDES SUR ALLAGNON 43410
Tél. 04 71 76 53 69

Auzon communauté



Les Circuits VTT

N°	Nom	Départ	Distance	Dénivelé positif cumulé
1	Le Béal	Lempdes sur Allagnon, camping	11,7 km	65 m
2	Les Tuilleries		17,5 km	150 m
3	La Vallée de l'Allagnon		32,7 km	528 m
4	La Bastide		35 km	725 m
5	La Sablière	Auzon, Office de tourisme	7,6 km	120 m
6	Les Giraudes		16,1 km	442 m
7	Côte de la Chèvre		24,3 km	729 m
8	Le Relais		38 km	1 230 m
9	La Panoramique	Champagnac-le-Vieux, Mairie	2,6 km	43 m
10	Le Lavoir		18,4 km	556 m
11	La Jarosse		33,5 km	983 m
12	Les Bois Noirs		40,5 km	1 344 m

Code du Vététiste


Les recommandations pour bien vivre à VTT

- Le Vélo Tout Terrain comme on veut ! mais...*
- Empruntez les chemins balisés pour votre sécurité et respectez le sens des itinéraires ;
 - Ne surestimez pas vos capacités et restez maître de votre vitesse ;
 - Soyez prudent et courtois lors de dépassements ou croisements de randonneurs car le piéton est prioritaire ;
 - Contrôlez l'état de votre VTT et prévoyez ravitaillement et accessoires de réparation ;
 - Si vous partez seul, laissez votre itinéraire à votre entourage ;
 - **Le port du casque est recommandé ;**
 - Respectez les propriétés privées et les zones de cultures ;
 - Attention aux engins agricoles et forestiers ;
 - Refermez les barrières ;
 - Evitez la cueillette sauvage de fleurs, fruits et champignons ;
 - Ne troublez pas la tranquillité des animaux sauvages ;
 - Gardez vos déchets, soyez discret et respectueux de l'environnement ;
 - Soyez bien assuré, **pensez au Pass'Loisir.**



Légende

- Point de départ
- 1 Circuit VTT au départ
- Accueil SITES VTT-FFC Point accueil VTT
- Office de Tourisme
- i Point information
- P Parking
- Location VTT
- Vente
- Réparation VTT
- Lavage VTT
- Parcours ludique VTT
- Site BMX
- ⚠ Danger Prudence
- ▲ Camping
- 🏠 Hébergement
- 🍽️ Restauration
- 💧 Point d'eau
- 🚻 Sanitaires
- 🏕️ Aire de pique-nique
- 🚆 Gare SNCF
- 🚌 Liaison bus
- ★ Site remarquable
- 🗺️ Table d'orientation
- 👁️ Point de vue
- Liaison VTT



Balisage des circuits

Les différents circuits sont repérés par des numéros. Ils sont classés en fonction de leur difficulté par la couleur des numéros.

vert : très facile
bleu : facile
rouge : difficile
noir : très difficile



Espace VTT-FFC
du Pays d'Auzon
aux sources de l'Auvergne